



ZAHLEN UND DATEN

- HUGO - mehr als 500 sorgfältig aufbereitete Hörstationen, sowohl in deutscher als auch in englischer Sprache verteilt über den gesamten Naturpark, lassen Sie die Heide neu entdecken.
- HUGO - über 2000 Wegweiser erleichtern Ihnen die Orientierung auf Ihrem Weg.
- HUGO - von Kennern erstellte Routen führen Sie zielsicher durch die Lüneburger Heide
- 12 Wanderrouten
- 10 Radrouten
- 6 Nordic Walking Routen
- 4 Reitrouen und 4 Sonstige Routen
- HUGO - erhältlich in zahlreichen Verleihstationen.

Fragen Sie nach HUGO - dem Heide Guide




NATUR ERLEBEN


HUGO - ist Ihr persönlicher Begleiter durch einen Landschaftsraum voller faszinierender Orte. Lassen Sie sich durch die einmalige Kulturlandschaft leiten und entdecken Sie mit Hugo die Facetten des Naturparks Lüneburger Heide mit einem der größten und ältesten Naturschutzgebiete Deutschlands.

HUGO - zeigt Ihnen welche Schätze der Natur sich entlang Ihres Weges verbergen. Genießen Sie die vielen besonderen Lebensräume die durch die europäische Schutzgebietsrichtlinie bewahrt werden und lernen Sie die Tier- und Pflanzenwelt auf neue Weise kennen.

ein Projekt von:




NNA
Alfred Toepfer Akademie
für Naturschutz




Naturpark
Lüneburger Heide


gefördert durch:



NIEDERSÄCHSISCHE
LOTTOSTIFTUNG
Projektförderung aus Erlösen von
BINGO
Die Umweltlotterie



EUROPÄISCHE UNION
Europäische Union
regionale Entwicklung



Europa fördert
Niedersachsen



HUGO

DER HEIDE - GUIDE

Die Heide neu entdecken!





FUNKTIONSWEISE UND TECHNIK

HUGO - Alle Touren auch als Download unter www.heide-guide.nna.de für Ihren PDA oder Ihr GPS Tracking Gerät verfügbar.

HUGO - Erhältlich in zahlreichen Verleihstellen im Naturpark. Fragen Sie nach Hugo, dem Heide - Guide

HUGO - Auf Basis des „Global Positioning System“ (GPS) ist HUGO mit einem elektronischen Kompass und digitalem Kartenmaterial ausgestattet. Kombiniert mit sorgfältig erarbeiteten Hörbeiträgen ist HUGO durch die intuitive Bedienoberfläche kinderleicht zu bedienen.

HUGO - Die weltweit einzigartige patentierte sich in Blickrichtung ausrichtende Panoramaansicht informiert Sie darüber, was Sie gerade sehen. Durch einfaches Berühren der Bilder wird Ihnen das Wichtigste erzählt.

HUGO - Die sich in Blickrichtung drehende Wanderkarte erkennt, wo Sie sind und in welche Richtung Sie sich bewegen. Zielsicherer können Sie die Heide gar nicht entdecken.

HUGO - Zahlreiche von Kennern der Heide ausgearbeitete Touren führen Sie auf Wunsch zuverlässig und zielsicher an die schönsten Orte und Regionen der Heide. HUGO zeigt Ihnen auf der Wanderkarte den Weg. Ein Verlaufen ist so unmöglich.

HUGO - Spritzwasser geschützt, robust und mit einer Laufzeit von min. 14 Std. ist er Ihr treuer und zuverlässiger Begleiter auf Ihrer Wanderung durch die Heide.



HUGO - IHR PERSÖNLICHER BEGLEITER DURCH DIE HEIDE



Sich einfach treiben lassen oder geführt werden - Mehr als 12 Stunden Hörbeitrag mit tollen Informationen zur Natur und Kultur machen den Heidebesuch zum echten Erlebnis - Mit digitaler Wanderkarte und kinderleicht zu bedienen

HANSTEDT - NORDIC WALKING 12,0 KM

Der landschaftliche Glanzpunkt dieses Walkingweges ist die große Heidefläche "Auf dem Töps". Genießen Sie die typische Heidelandschaft mit einem Wechsel von Wald, Feld und Heide, die nicht umsonst durch verschiedene Schutzgebietskategorien geschützt ist.

Start und Ziel: Touristeninformation Hanstedt



LUHERADWEG - RADTOUR 52,0 KM

Diese Radtour beginnt an der Quelle der Luhe und folgt dem Flusslauf über 52 km. Eine abwechslungsreiche Landschaft mit vielen spannenden Einblicken in eine Jahrtausendealte Kulturlandschaft erwartet Sie.

Sehenswertes: Timmerloher Heide, Luhequelle, Lopausee, Totenstatt Oldendorf, Gut Schnede

Start: Parkplatz Timmerloh
Ziel: Informationszentrum Garstedt



REITWEG - SCHNUCKENROUTE - 27,0 KM

Erleben Sie die "Schnuckenroute". Dieser Reitweg des Naturparknetzes zeigt Ihnen, wie abwechslungsreich die Heidelandschaft heute sein kann. Sie reiten durch Wälder, Felder und die schönsten Heideflächen der Region. Spannende Informationen zu einer einmaligen Kulturlandschaft erwarten Sie!

Start: Hof Tütsberg bei Heber

